

Tento dokument byl vytvořen za finanční podpory EHP fondů 2009–2014 a Ministerstva životního prostředí. Za obsah tohoto dokumentu je výhradně odpovědný Beleco z.s. a nelze jej v žádném případě považovat za názor donora nebo Ministerstva životního prostředí.

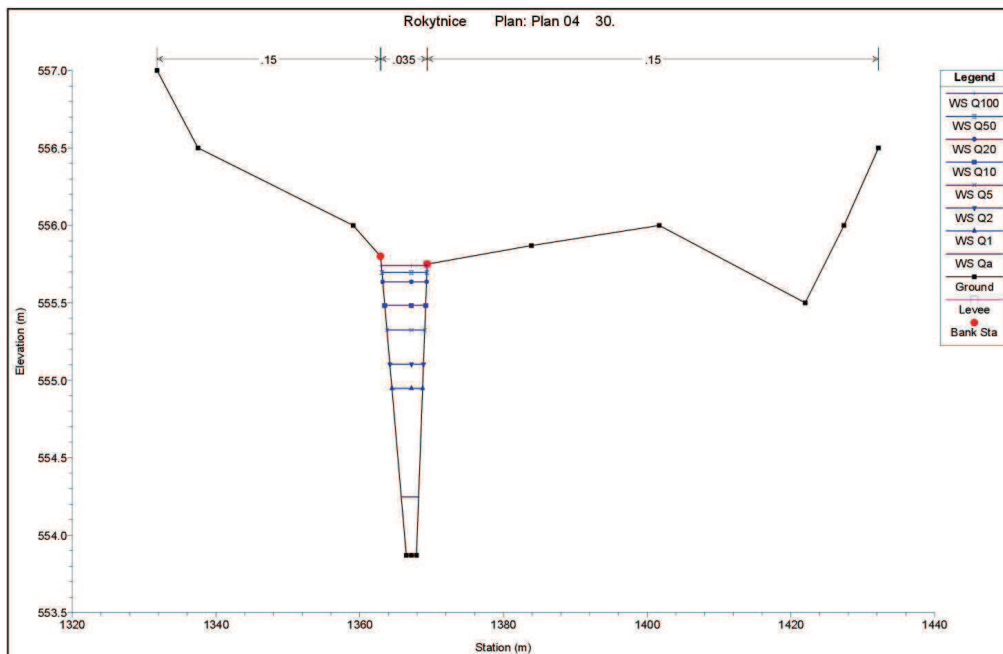


Ministerstvo životního prostředí

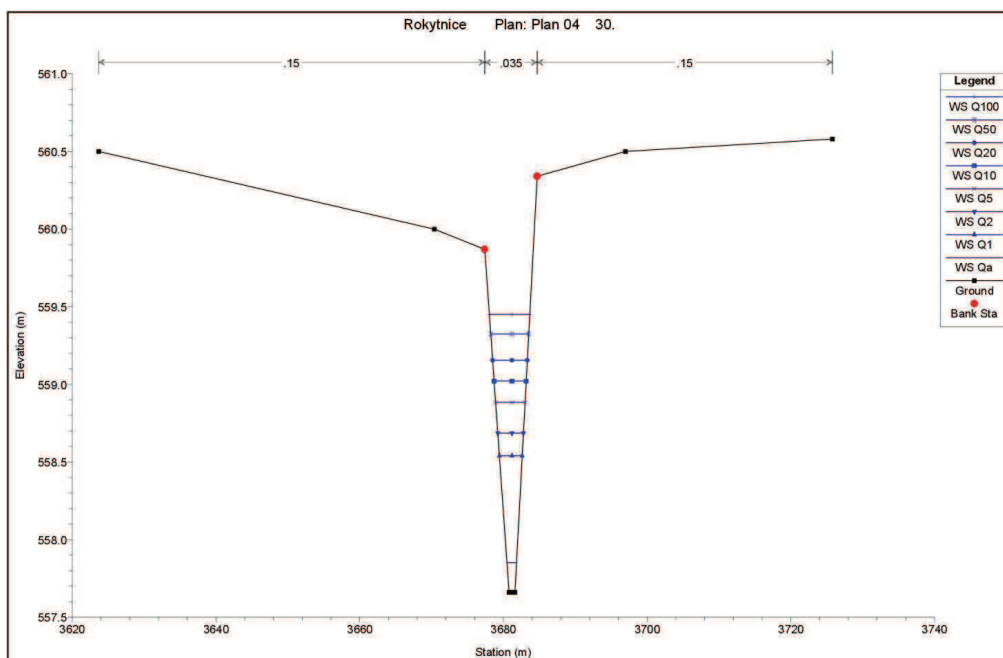
**beleco**



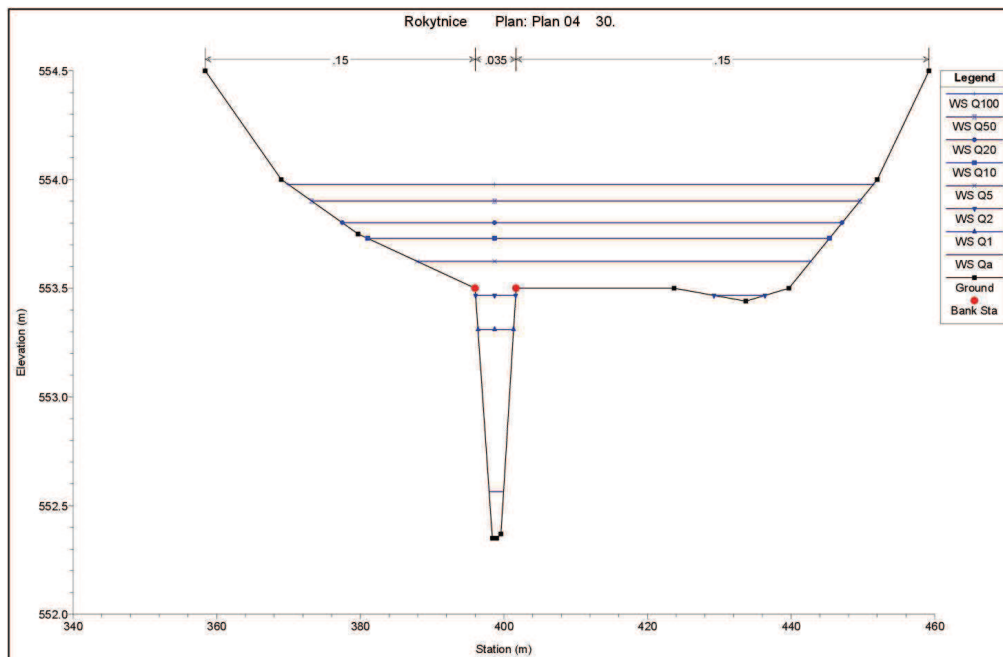
VYPRACOVAL: ING. VEJVALKOVÁ, DOC. VRÁNA, DOC. ZUNA		KV+MV AQUA s.r.o. Dominova 2463/15 158 00 Praha 5	
KRAJ KARLOVARSKÝ	KATASTRÁLNÍ ÚZEMÍ: HRANICE a TROJMEZÍ		
AKCE: STUDIE PROVEDITELNOSTI REVITALIZACE TOKŮ VÝZNAMNÝCH PRO PERLORODKU ŘÍČNÍ – ROKYTNICE		DATUM: 2.2016	
		STUPEŇ: S	
PŘÍLOHA: PŘÍKLAD VÝSLEDKŮ VÝPOČTU PRŮTOKOVÝCH POMĚRŮ ROKYTNICE		MĚŘÍTKO:	Č.PŘÍLOHY: 7
		POČET A4: 2 A4	



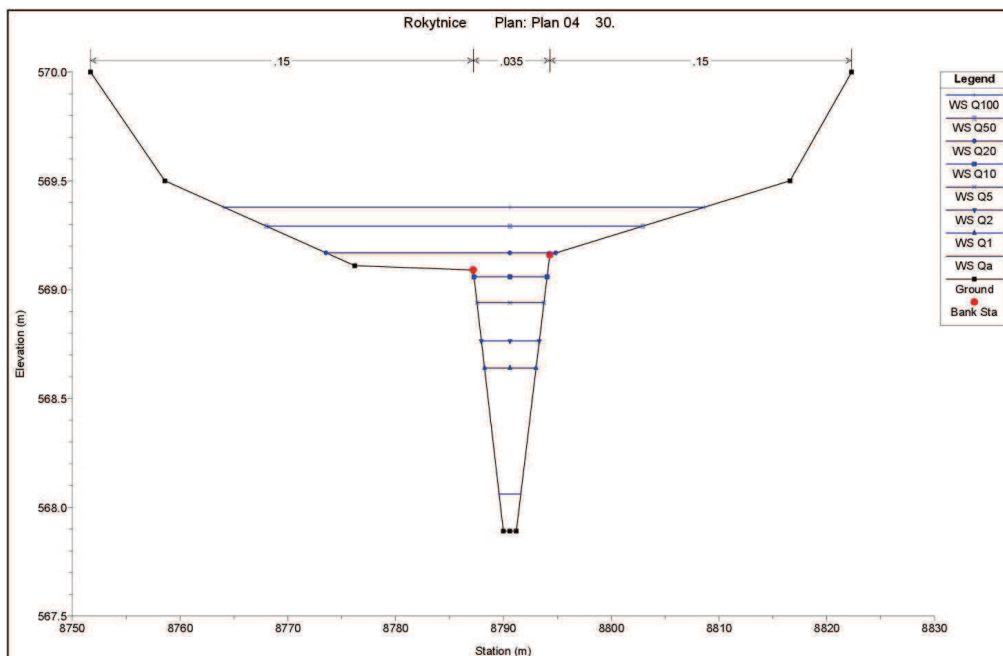
**Příklad záplavových čar (řez 11) - nedojde k vybřežení hladiny z koryta Rokytnice**



**Příklad záplavových čar (řez 26) - nedojde k vybřežení hladiny z koryta Rokytnice**



**Příklad záplavových čar (řez 4) - dojde k vyběžení hladiny z koryta Rokytnice**



**Příklad záplavových čar (řez 61) - dojde k vyběžení hladiny z koryta Rokytnice**